



MODULARIO
F. rig. rend. 497



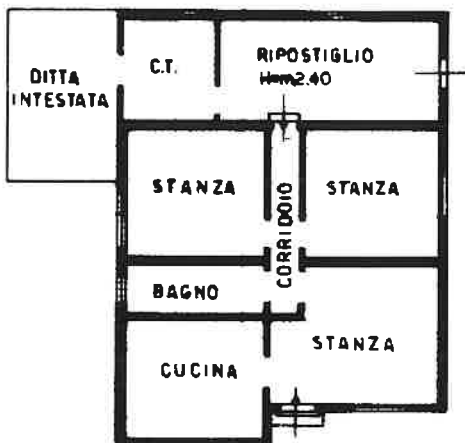
MINISTERO DELLE FINANZE
DIREZIONE GENERALE DEL CATASTO E DEI SS. TT. EE
CATASTO EDILIZIO URBANO (RDL 13-4-1939, n. 652)

MOD. BN (CEU)

LIRE
500

Planimetria di u.i.u. in Comune di...**SANT'URBANO**..... via **4. NOVEMBRE**..... civ. 10.

N.C.T.			N.C.E.U.				
Fg	All	Mapp	Sez	Fg	All	Mapp	Sub
6		296	A	6		254	12



PIANO TERRA
H=m. 2.80



ORIENTAMENTO



SCALA DI 1:200

Catasto del Fabbricati - Situazione al 07/04/2023 - Comune di SANT'URBANO(1375) - < Foglio 6 - Particella 857 - Subalerno 2 >
 VIA IV. NOVEMBRE n. 10 Piano I

Dichiarazione di NC
Denuncia di variazione

Compilata dal **GEOM. NEGRELLO ALBERINO**
(Titolo: cognome e nome)

RISERVATO ALL'UFFICIO

Ultima planimetria in atti

Identificativi catastali

Data presentazione: 29/03/1993 - Data: 07/04/2023 - n. T61343 - Richiedente: NVSCST70L26L7360

Totale schede 4 - Formato di acquisizione: A4 (210x297) - Formato stampa richiesto: A4 (210x297)

data **29-03-1993** Firma *[Signature]*



2992-29 MAR 93

CATA

MODULARIO
F. rig. rend. 487



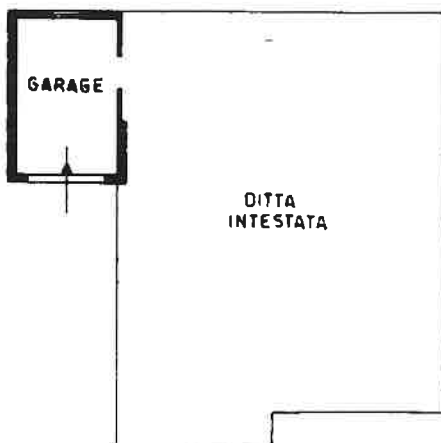
MINISTERO DELLE FINANZE
DIREZIONE GENERALE DEL CATASTO E DEI SS.TT.EE
CATASTO EDILIZIO URBANO (RDL 13-4-1939, n. 652)

MOD. BN (CEU)

LIRE
500

Planimetria di u.i.u. in Comune di SANT'URBANO via 4. NOVEMBRE CIV. 10

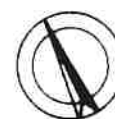
NCT			NCEU				
Fg.	All.	Mapp.	Sez.	Fg.	All.	Mapp.	Sub.
6		296	A	6		254	3



PIANO TERRA
H^{m.} 2,40

Input 01
 Catasto dei Fabbricati - Situazione al 07/04/2023 - Comune di SANT'URBANO(1375) - < Foglio 6 - Particella 857 - Subalterno 3 >
 VIA IV NOVEMBRE n. 10 Piano T

ORIENTAMENTO



SCALA DI 1:200

Dichiarazione di N.C.
 Ultima planimetria in atti
 Denuncia di variazione

Compilata dal GEOM. NEGRELLO ALBERINO
 (Titolo, cognome e nome)

RISERVATO ALL'UFFICIO

Data presentazione: 29/03/1993 - Data: 07/04/2023 - n. T61344 - Richiedente: NVSCST70L26L7360

Totale schede: 1 - Formato di acquisizione: A4(210x297) - Formato stampa richiesto: A4(210x297)

F. 6 della provincia di PADOVA n. 570

n. 254 sub. 13 data 29.03.1993 Firma M. Negrello

2992-29M0093



Ultima planimetria in atti

DIMOSTRAZIONE DELLA SUDDIVISIONE IN SUBALTERNI Scala 1:500

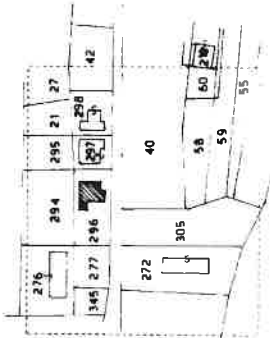
NOVO CATASTO **UFFICIO TECNICO ERARIALE di PADOVA** **PARTITA**
ILIZIO URBANO **COMUNE DI SART'URBANO** **10001144**

:NUNCIA TIPO MAPPALE

del _____

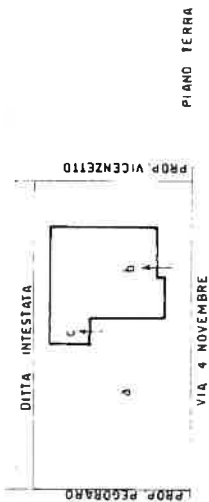
NCT	NCEU		
	Strz	Fg	Alti
296	A	6	254

ESTRATTO
MAPPA - N.C.T. -
SCALA 1:200

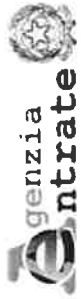


ELENCO SUBALTERNI

- a) 1) BENE COMUNE NON CENSIBILE [CORTILE]
- b) 2) APPARTAMENTO - PT -
- c) 3) GARAGE - PT -



DATA **29 MAR 2023**
 IL PROFESSIONISTA **PAOLO VICENZETTO**
 PROF. 02/0001144



Direzione Provinciale di Padova
Ufficio Provinciale - Territorio
Servizi Catastali

Visura storica per immobile

Situazione degli atti informatizzati al 21/09/2023

Data: 21/09/2023 Ora: 17.33.05
Visura n.: T328636 Pag: 1

Fine

Dati della richiesta	Comune di SANT'URBANO (Codice:1375)
Catasto Fabbricati	Provincia di PADOVA Foglio: 6 Particella: 857 Sub.: 1

Bene comune non censibile dal 22/06/2015

N.	DATI IDENTIFICATIVI				DATI DI CLASSAMENTO				DATI DERIVANTI DA		
	Sezione Urbana	Foglio	Particella	Sub	Zona Cens.	Micro Zona	Categoria	Classe Consistenza		Superficie Catastale	Rendita
1		6	857	1							VARIAZIONE IDENTIFICATIVI PER ALLINEAMENTO MAPPE del 22/06/2015 in atti dal 22/06/2015 CANCELLAZIONE SEZIONE (n. 22/20:5)
Indirizzo					VIA IV NOVEMBRE Piano T						
Notifica											
Annotazioni					di stadio: proviene per variazione territoriale dal foglio n°6						
					Partita		A		Mod.58		186

Mappali Terreni Correlati
Codice Comune 1375 - Foglio 6 - Particella 857

Visura telematica
Tributi speciali: Euro 0,90

Elenco immobili fabbricati

Situazione degli atti informatizzati al 07/04/2023

Dati della richiesta: **siti nel comune di SANT'URBANO (I375) (PD) Foglio 6 Particella 857**

Immobili 6.



Dati identificativi

Dati di classamento

Indirizzo

1	Sezione urbana A Foglio 6 Part. 857 Sub. 1 Partita Unita' immobiliare soppressa		
2	Sezione urbana A Foglio 6 Part. 857 Sub. 2 Partita Unita' immobiliare soppressa		
3	Sezione urbana A Foglio 6 Part. 857 Sub. 3 Partita Unita' immobiliare soppressa		
4	Foglio 6 Part. 857 Sub. 1 Partita Bene comune non censibile		VIA IV NOVEMBRE Piano T
5	Foglio 6 Part. 857 Sub. 2	Categoria A/3^a Classe 1 Consistenza 5.5 vani Rendita Euro 267,01	VIA IV NOVEMBRE n. 10 Piano T
6	Foglio 6 Part. 857 Sub. 3	Categoria C/6^a Classe 1 Consistenza 14 m² Rendita Euro 17,35	VIA IV NOVEMBRE n. 10 Piano T

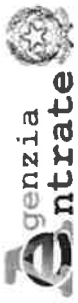
Visura telematica

Tributi speciali: Euro 0,90

Legenda

a) A/3: Abitazioni di tipo economico

b) C/6: Stalle, scuderie, rimesse e autorimessa



Direzione Provinciale di Padova
Ufficio Provinciale - Territorio
Servizi Catastali

Data: 26/03/2024 Ora: 17.19.51 pag: 1 Segue

Visura n.: T370951/2024

Visura attuale sintetica per soggetto Situazione degli atti informatizzati al 26/03/2024

Dati della richiesta	Terreni e Fabbricati siti in tutta la provincia di PADOVA
Soggetto individuato	[REDACTED]

1. Immobili siti nel Comune di SANT'URBANO (Codice I375) Catasto dei Fabbricati

N.	DATI IDENTIFICATIVI				DATI DI CLASSAMENTO			ALTRE INFORMAZIONI					
	Sez. Urbana	Foglio	Numero	Sub	Zona Cens.	Micro Zona	Categoria	Classe	Consistenza	Superficie Catastale	Rendita	Indirizzo Dati derivanti da	Dati Ulteriori
1		6	857	2			A/3	1	5,5 vani	Totale: 113 m ² Totale escluse aree scoperte**: 113 m ²	Euro 267,01	VIA IV NOVEMBRE n. 10 Piano T Variazione del 09/11/2015 - Inserimento in visura dei dati di superficie.	Notifica Annotazione
2		6	857	3			C/6	1	14m ²	Totale: 17 m ²	Euro 17,35	VIA IV NOVEMBRE n. 10 Piano T Variazione del 09/11/2015 - Inserimento in visura dei dati di superficie.	Notifica Annotazione

Immobile 1: Notifica: Notifica n. PD0286625/2004

Annotazione: di stadio: proviene per variazione territoriale dal foglio a/6

Immobile 2: Notifica: Notifica n. PD0286625/2004

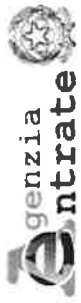
Annotazione: di stadio: proviene per variazione territoriale dal foglio a/6

Totale: vani 5,50 m² 14 Rendita: Euro 284,36

Intestazione degli immobili indicati al n.1

N.	DATI ANAGRAFICI	CODICE FISCALE	DIRITTI E ONERI REALI
1	[REDACTED]	[REDACTED]	[REDACTED]
2	[REDACTED]	[REDACTED]	(1) Proprietà 3/4

DATI DERIVANTI DA RIUNIONE DIRITTI PER MORTE USUFRUTTUARIO del 05/01/2022 - RIUNIONE DI USUFRUTTO Voltura n. 4626.1/2024 - Pratica n. PD0026664 in atti dal 29/02/2024



Direzione Provinciale di Padova
Ufficio Provinciale - Territorio
Servizi Catastali

Data: 26/03/2024 Ora: 17.19.51 pag: 2 Fine

Visura n.: T370951/2024

Visura attuale sintetica per soggetto

Situazione degli atti informatizzati al 26/03/2024

2. Immobili siti nel Comune di SANT'URBANO (Codice I375) Catasto dei Terreni

N.	DATI IDENTIFICATIVI			DATI DI CLASSAMENTO				ALTRE INFORMAZIONI		
	Foglio	Particella	Sub	Porz	Qualità Classe	Superficie(m ²) ha are ca	Deduz.	Reddito	Dati derivanti da	Dati Ulteriori
1	6	294		-	SEMIN ARBOR 02	07 60	A40 A10	Dominicale Euro 6,13 Lire 11.869	Agrario Euro 4,12 Lire 7.980	Impianto meccanografico del 29/03/1972

Totale: Superficie .07.60 Redditi: Dominicale Euro 6,13 Agrario Euro 4,12

Intestazione degli immobili indicati al n.2

N	DIRITTI E ONERI REALI	CODICE FISCALE
1	[REDACTED]	[REDACTED]
2	[REDACTED]	[REDACTED]

RIUNIONE DIRITTI PER MORTE USUFRUTTUARIO del 05/01/2022 - RIUNIONE DI USUFRUTTO Vettura n. -4626 1/2024 - Pratica n. PD0026664 in atti dal 29/02/2024

Totale Generale: vani 5,50 m² 14 Rendita: Euro 284,36

Totale Generale: Superficie .07.60 Redditi: Dominicale Euro 6,13 Agrario Euro 4,12

Unità immobiliari n. 3

* Codice Fiscale Validato in Anagrafe Tributaria

** Si intendono escluse le "superfici di balconi, terrazzi e aree scoperte pertinenziali e accessorie, comunicanti o non comunicanti"
(cfr. Provvedimento del Direttore dell'Agenzia delle Entrate 29 marzo 2013).

Visura telematica

Tributi speciali: Euro 0,90